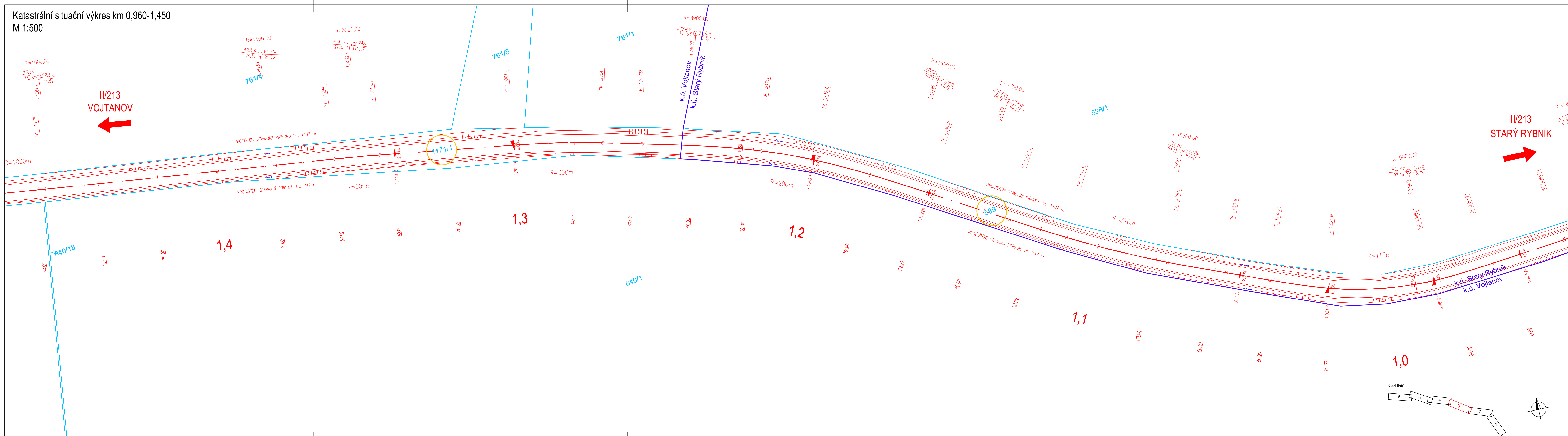


Katastrální situační výkres km 0,960-1,450
M 1:500




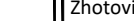
Legenda:

- | Číslo pozemku | Název pozemku |
|---------------|---------------------------------------|
| 542/1 | Dotčený pozemek KSÚS KK |
| 85 | Dotčený pozemek města Skalná |
| 1222 | Dotčený pozemek České dráhy, a.s. |
| 1192/1 | Dotčený pozemek obec Vojtavov |
| 823 | Dotčený pozemek Státní pozemkový úřad |
| 1127/1 | Dotčený pozemek ŘSD |

Č.	Datum	Popis	Vypracoval	Schválil
REVIZE				

Souřadnicový systém S-JTSK, Výškový systém Bpv

Objednatel: <div data-bbox="4415 682 4616 698">  <div data-bbox="4446 686 4616 694"> KRAJSKÁ SPRÁVA A ÚDRŽBA SILNIC KARLOVARSKÉHO KRAJE, PŘÍSPĚVKOVÁ ORGANIZACE </div> </div>	Krajská správa a údržba silnic Karlovarského kraje, příspěvková organizace Sokolov, Chebská 282, 356 01
--	---

Navrh/vypracoval: Bc. Lukáš Vala	Zodpovědný projektant: Ing. Martin Kouba	Zhotovitel: <div data-bbox="4837 812 4909 823">  </div> <div data-bbox="4930 812 4997 815"> 4roads s.r.o. </div> <div data-bbox="4930 816 4997 821"> Slunná 541/27 162 00 Praha 6 </div>
Technická kontrola: Ing. Karel Fazekas	Hlavní inženýr projektu: Ing. Pavel Paška	

Kraj:	Karlovarský	Čís.sm.obj.:	824/ODO/2019
Katastrální území:	Skalná, Starý Rybník, Vojtanov	Čís.ake:	19085-01
Akce:	II/213 Modernizace silnice Starý Rybník - Vojtanov	Datum:	10/2020
		Formát:	6xA4
		Měřítko:	1:500
		Stupeň:	Číslo kopie:
Část:	Situační výkresy	DUSP/PDPS	Číslo přílohy: C.2.3
Příloha:	Katastrální situační výkres - část 3		